




Département des Pyrénées-Orientales  
Commune de LAROQUE DES ALBERES



EMMANUEL CRETIN-MAITENAZ  
SYLVAIN MOREAU

Parcelle cadastrée Section AT n° 180



# PLAN DE VENTE

ECHELLE : 1/200

Réf. : 19008      Date : 28/01/2022

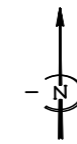
Indice	Date	Modifications

**NOTA :** Le géomètre ne pourra être tenu responsable de la disparition des bornes ou repères définissant les limites. Ce plan est réalisé à partir de calculs analytiques. De légères variations sur les dimensions et les surfaces pourront apparaître après implantation.

102, Avenue Alfred Kastler - Tecnosud - 66100 PERPIGNAN  
Tél. : 04.68.68.28.40 - Fax : 04.68.68.28.41 - Mail : dmcgeo@wanadoo.fr  
4, Avenue Général Leclerc - 66200 ELNE - Tél. : 04.68.22.32.39

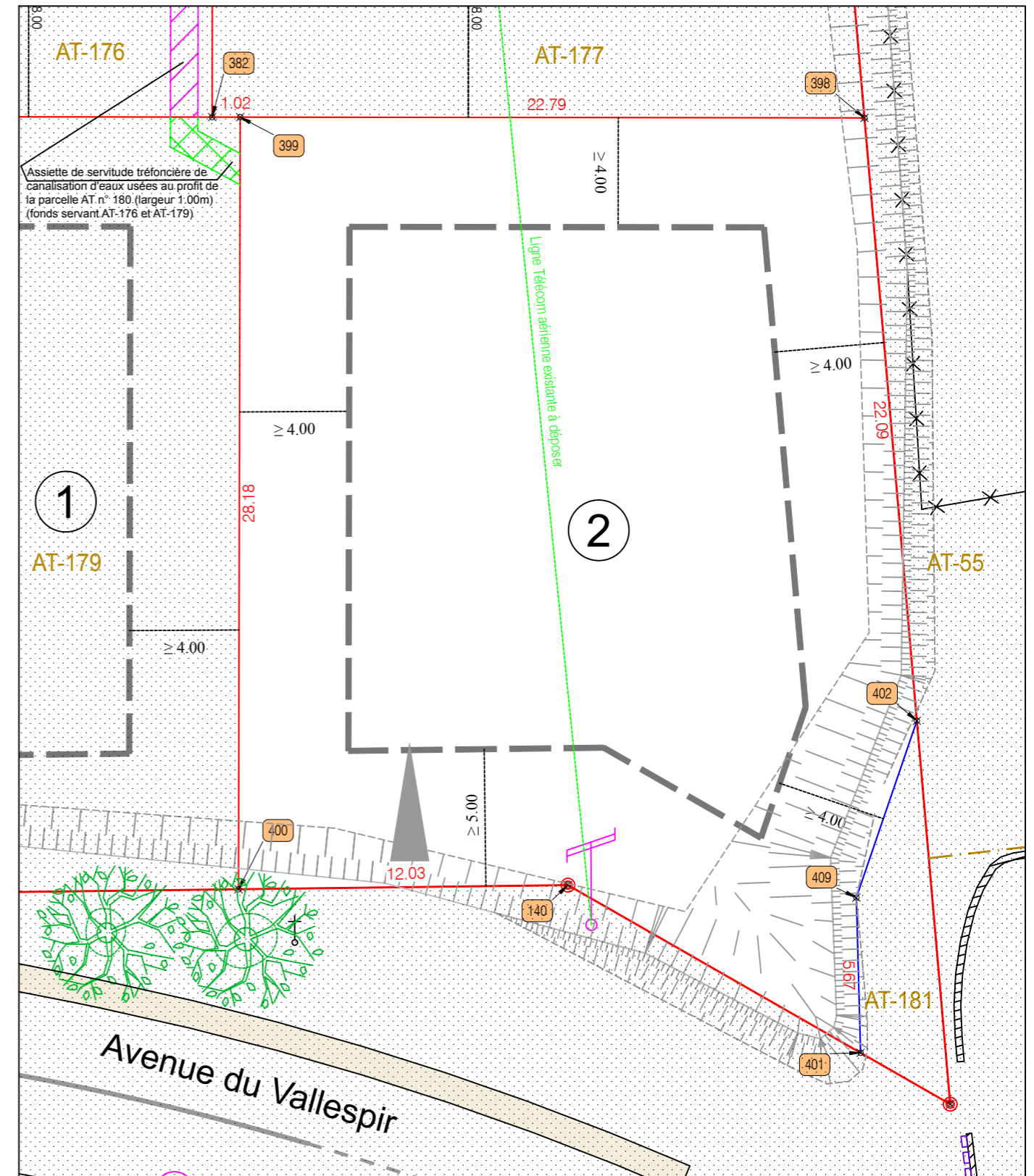
REPRODUCTION RESERVEE

# LOT N° 2



CADASTRE : Section AT, n° 180

SURFACE : 699 m<sup>2</sup>



L'authenticité de ce document est exclusivement assurée par la signature originale du Géomètre Expert.

## LEGENDE

- Limite parcellaire
- Sommet de limite
- Cote périmétrique
- Plage d'implantation maximale des constructions
- Accès au lot
- Arbre existant

Dessin informatisé réalisé en C.A.O.-D.A.O. par la S.C.P. EMMANUEL CRETIN-MAITENAZ - SYLVAIN MOREAU, Géomètres Experts D.P.L.G. Tecnosud - 102, Avenue Alfred Kastler - PERPIGNAN Tél:04.68.68.28.40-Fax:04.68.68.28.41 et 4, Avenue Général Leclerc 66200 ELNE Tél:04.68.22.32.39